

PLAN ESPECIAL DE REHABILITACIÓN INTEGRADA DEL CASCO HISTÓRICO Y ARRABALES DE ARRASATE

IDENTIFICACIÓN	PÁGINAS	1-6
FERRERIAS, 12 OLARTE, 5	CÓDIGO	C1-2

NIVEL DE PROTECCIÓN	EDIFICIO DISCORDANTE
---------------------	----------------------

0. ESTADO ACTUAL. FOTOGRAFÍAS



1. **ORDENANZA DE INTERVENCIÓN URBANÍSTICA**
Según lo establecido en el artículo 14 de la Normativa.

2. **ORDENANZA DE PARCELACIÓN**

Criterios Generales	Según artículo 15 de la Normativa.	
Criterios Específicos	<input type="checkbox"/> No se admite agrupación con las parcelas contiguas. <input type="checkbox"/> Se permite la agrupación de las parcelas. (Según lo recogido en el criterio 8 del documento de análisis). <input checked="" type="checkbox"/> En caso de derribo se requiere la subdivisión de la parcela.	2 parcelas

3. **ORDENANZA DE INTERVENCIÓN URBANÍSTICA**
Según lo establecido en los artículos 16-22 de la Normativa.

4. **ORDENANZA DE LOS ELEMENTOS AÑADIDOS A LA EDIFICACIÓN**
Según lo establecido en los artículos 23-26 de la Normativa.

PLAN ESPECIAL DE REHABILITACIÓN INTEGRADA DEL CASCO HISTÓRICO Y ARRABALES DE ARRASATE

IDENTIFICACIÓN	PÁGINAS	2-6
FERRERIAS, 12 OLARTE, 5	CÓDIGO	C1-2

5. ORDENANZA DE USOS

Criterios Generales	Según lo establecido en los artículos 37-44 de la Normativa.		
Criterios Específicos	PLANTA	USO PERMITIDO	USO TOLERADO
	Superficie libre de Parcela		
	P. Sótano/Semisótano	Criterio General	
	Planta Baja	Criterio General	
	Planta Tipo	Criterio General	
	Bajo Cubierta	Trastero	

6. CATALOGACIÓN DE ELEMENTOS

Elementos a Conservar	
Elementos a Eliminar	Materiales de carpintería de planta baja de Olarte kalea. Adecuar huecos de planta baja.

7. CARCAVAS

Criterios Generales	Según el artículo 50 de la Normativa..	
Criterios Específicos	<input checked="" type="checkbox"/> No existe por la edificación superficie de cárcava ocupada por la edificación. <input type="checkbox"/> La superficie de cárcava ocupada por la edificación se señala en la documentación grafica de la ficha cuya superficie asciende a:	

8. ORDENANZA GRÁFICA

	ACTUAL	FINAL
Superficie parcela	99,20 m2	99,20 m2
PB	99,20 m2	99,20 m2
P tipo	100,02 m2	100,02 m2
Perfil	SS+PB+III	SS+PB+III
Altura cornisa	11,50 m	11,50 m

Posibilidad de ajustar la cubierta para instalación de ascensor según perfil y alturas de cornisa establecidas en los artículos 14, 16 y 20

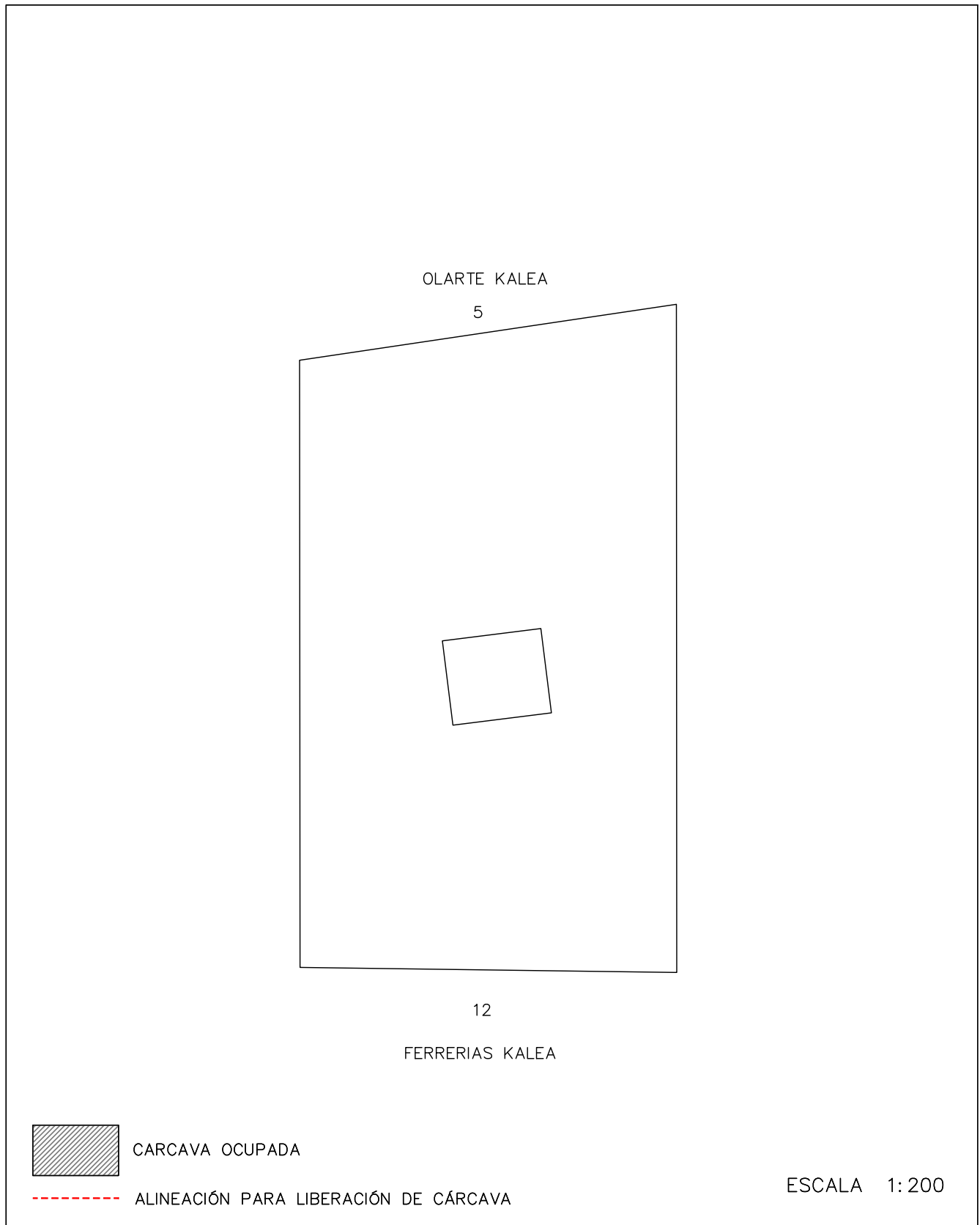
9. OBSERVACIONES

--

PLAN ESPECIAL DE REHABILITACION INTEGRADA
DEL CASCO HISTORICO Y ARRABALES DE ARRASATE

IDENTIFICACIÓN	PÁGINAS	3-6
FERRERIAS, 12 OLARTE, 5	CÓDIGO	C1-2

8. ORDENANZA GRÁFICA



DICIEMBRE 2022

PLAN ESPECIAL DE REHABILITACION INTEGRADA
DEL CASCO HISTORICO Y ARRABALES DE ARRASATE

IDENTIFICACIÓN	PÁGINAS	4-6
FERRERIAS, 12 OLARTE, 5	CÓDIGO	C1-2

8. ORDENANZA GRÁFICA

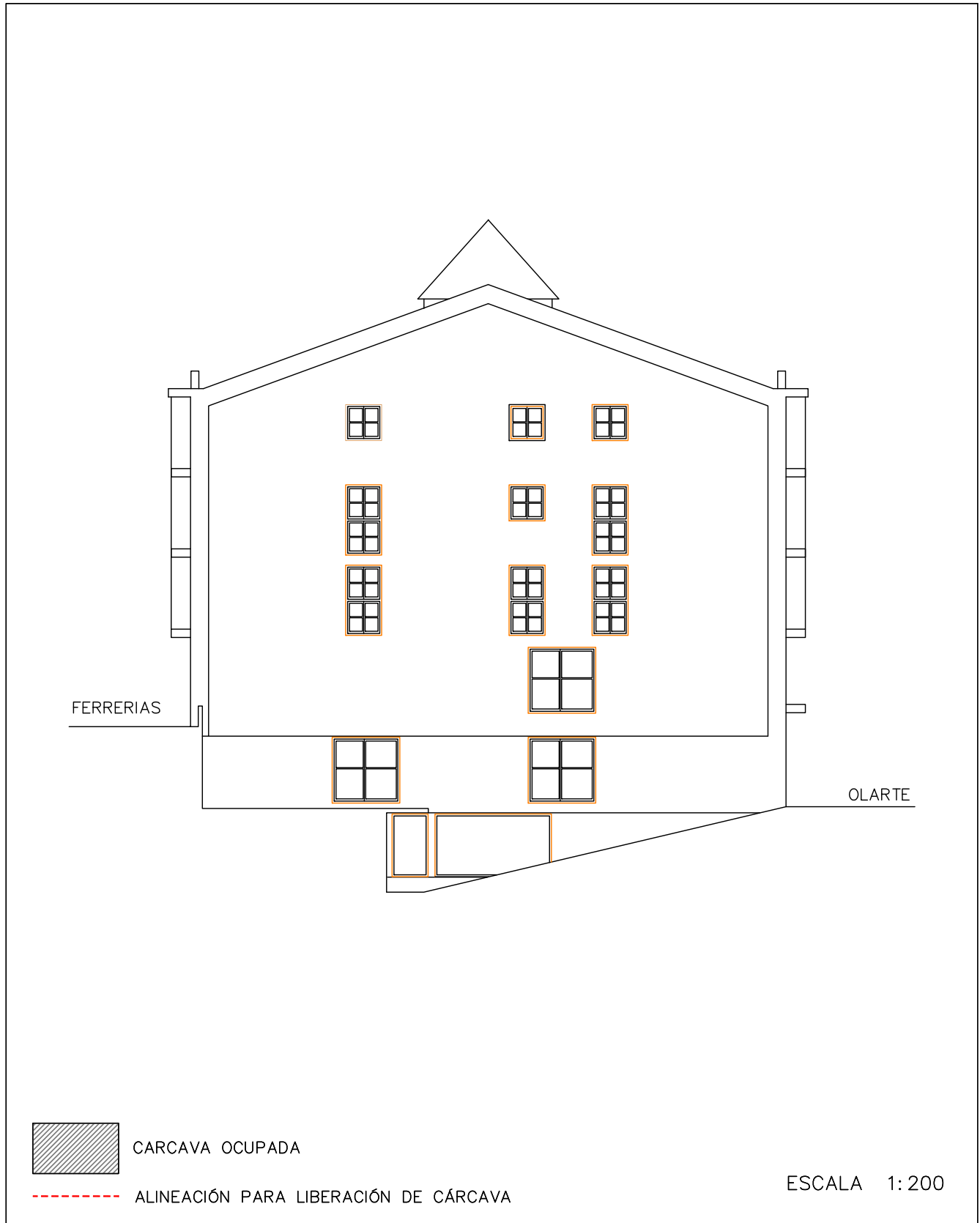


DICIEMBRE 2022

PLAN ESPECIAL DE REHABILITACION INTEGRADA
DEL CASCO HISTORICO Y ARRABALES DE ARRASATE

IDENTIFICACIÓN	PÁGINAS	5-6
FERRERIAS, 12 OLARTE, 5	CÓDIGO	C1-2

8. ORDENANZA GRÁFICA

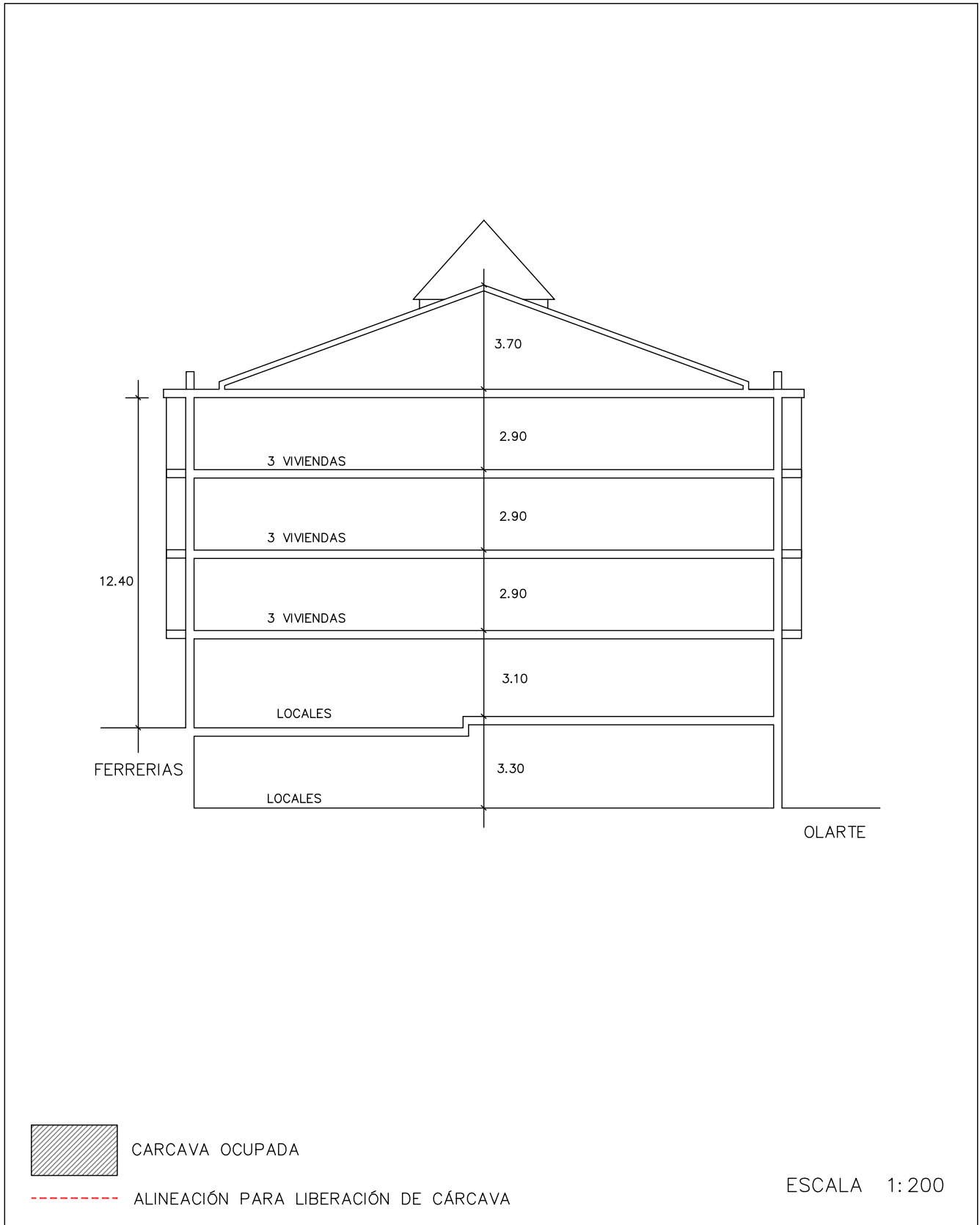


DICIEMBRE 2022

PLAN ESPECIAL DE REHABILITACION INTEGRADA
DEL CASCO HISTORICO Y ARRABALES DE ARRASATE

IDENTIFICACIÓN	PÁGINAS	6-6
FERRERIAS, 12 OLARTE, 5	CÓDIGO	C1-2

8. ORDENANZA GRÁFICA



DICIEMBRE 2022

PLAN ESPECIAL DE REHABILITACIÓN INTEGRADA DEL CASCO HISTÓRICO Y ARRABALES DE ARRASATE

IDENTIFICACIÓN	PÁGINAS	1-4
FERRERIAS, 14 OLARTE, 7	CÓDIGO	C3

NIVEL DE PROTECCIÓN	AMBIENTAL
---------------------	-----------

0. ESTADO ACTUAL. FOTOGRAFÍAS



1. **ORDENANZA DE INTERVENCIÓN URBANÍSTICA**
Según lo establecido en el artículo 14 de la Normativa.

2. **ORDENANZA DE PARCELACIÓN**

Criterios Generales	Según artículo 15 de la Normativa.	
Criterios Específicos	<input checked="" type="checkbox"/> No se admite agrupación con las parcelas contiguas. <input type="checkbox"/> Se permite la agrupación de las parcelas. (Según lo recogido en el criterio 8 del documento de análisis). <input type="checkbox"/> En caso de derribo se requiere la subdivisión de la parcela.	

3. **ORDENANZA DE INTERVENCIÓN URBANÍSTICA**
Según lo establecido en los artículos 16-22 de la Normativa.

4. **ORDENANZA DE LOS ELEMENTOS AÑADIDOS A LA EDIFICACIÓN**
Según lo establecido en los artículos 23-26 de la Normativa.

PLAN ESPECIAL DE REHABILITACIÓN INTEGRADA DEL CASCO HISTÓRICO Y ARRABALES DE ARRASATE

IDENTIFICACIÓN	PÁGINAS	2-4
FERRERIAS, 14 OLARTE, 7	CÓDIGO	C3

5. ORDENANZA DE USOS

Criterios Generales	Según lo establecido en los artículos 37-44 de la Normativa.		
Criterios Específicos	PLANTA	USO PERMITIDO	USO TOLERADO
	Superficie libre de Parcela		
	P. Sótano/Semisótano	Criterio General	
	Planta Baja	Criterio General + Vivienda por ser manzana de borde	
	Planta Tipo	Criterio General	
	Bajo Cubierta	Trastero	

6. CATALOGACIÓN DE ELEMENTOS

Elementos a Conservar	Restos de murallas. Modulación y composición de huecos en fachadas en plantas altas, caja de escalera y patio.
Elementos a Eliminar	

7. CARCAVAS

Criterios Generales	Según el artículo 50 de la Normativa.	
Criterios Específicos	<input checked="" type="checkbox"/> No existe por la edificación superficie de cárcava ocupada por la edificación. <input type="checkbox"/> La superficie de cárcava ocupada por la edificación se señala en la documentación grafica de la ficha cuya superficie asciende a:	

8. ORDENANZA GRÁFICA

	ACTUAL	FINAL
Superficie parcela	174,24 m ²	174,24 m ²
PB	174,24 m ²	174,24 m ²
P tipo	174,24 m ²	174,24 m ²
Perfil	SS+PB+III	SS+PB+III
Altura cornisa	12,05 m	12,05 m

Posibilidad de ajustar la cubierta para instalación de ascensor según perfil y alturas de cornisa establecidas en los artículos 14, 16 y 20

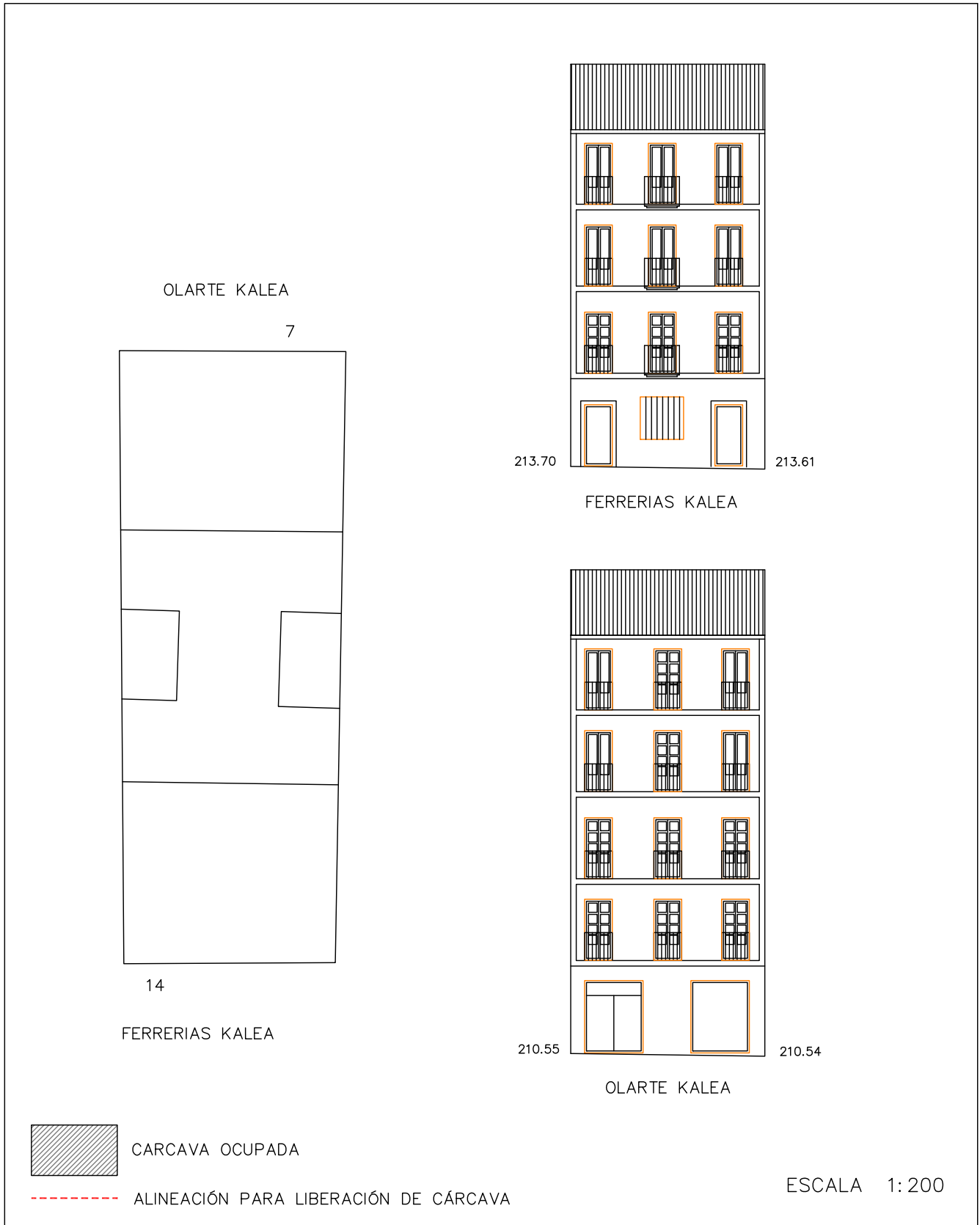
9. OBSERVACIONES

--

PLAN ESPECIAL DE REHABILITACION INTEGRADA
DEL CASCO HISTORICO Y ARRABALES DE ARRASATE

IDENTIFICACIÓN	PÁGINAS	3-4
FERRERIAS, 14 OLARTE, 7	CÓDIGO	C3

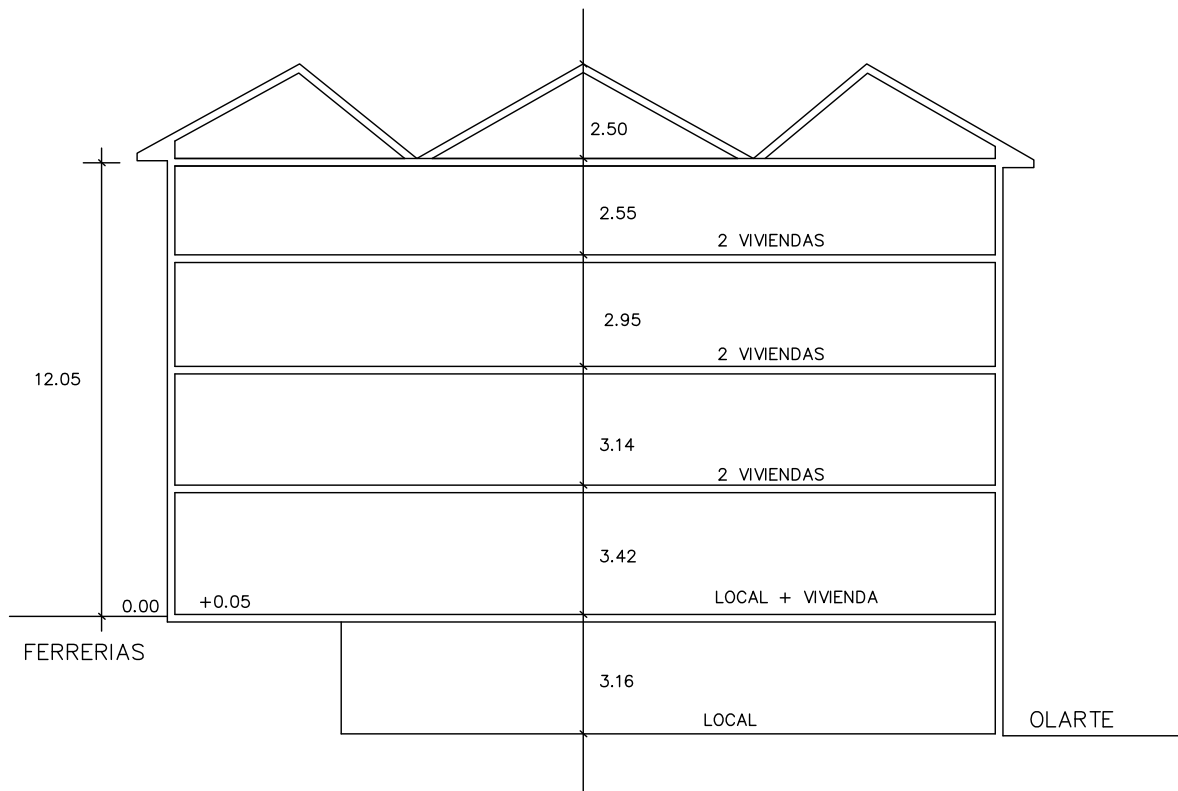
8. ORDENANZA GRÁFICA



PLAN ESPECIAL DE REHABILITACION INTEGRADA
DEL CASCO HISTORICO Y ARRABALES DE ARRASATE

IDENTIFICACIÓN	PÁGINAS	4-4
FERRERIAS, 14 OLARTE, 7	CÓDIGO	C3

8. ORDENANZA GRÁFICA



CARCAVA OCUPADA



ALINEACIÓN PARA LIBERACIÓN DE CÁRCAVA

ESCALA 1:200

DICIEMBRE 2022

PLAN ESPECIAL DE REHABILITACIÓN INTEGRADA DEL CASCO HISTÓRICO Y ARRABALES DE ARRASATE

IDENTIFICACIÓN	PÁGINAS	1-4
FERRERIAS, 16 OLARTE, 9	CÓDIGO	C4

NIVEL DE PROTECCIÓN	BÁSICA
---------------------	--------

0. ESTADO ACTUAL. FOTOGRAFÍAS



1. **ORDENANZA DE INTERVENCIÓN URBANÍSTICA**
Según lo establecido en el artículo 14 de la Normativa.

2. **ORDENANZA DE PARCELACIÓN**

Criterios Generales	Según artículo 15 de la Normativa.	
Criterios Específicos	<input checked="" type="checkbox"/> No se admite agrupación con las parcelas contiguas. <input type="checkbox"/> Se permite la agrupación de las parcelas. (Según lo recogido en el criterio 8 del documento de análisis). <input type="checkbox"/> En caso de derribo se requiere la subdivisión de la parcela.	

3. **ORDENANZA DE INTERVENCIÓN URBANÍSTICA**
Según lo establecido en los artículos 16-22 de la Normativa.

4. **ORDENANZA DE LOS ELEMENTOS AÑADIDOS A LA EDIFICACIÓN**
Según lo establecido en los artículos 23-26 de la Normativa.

PLAN ESPECIAL DE REHABILITACIÓN INTEGRADA DEL CASCO HISTÓRICO Y ARRABALES DE ARRASATE

IDENTIFICACIÓN	PÁGINAS	2-4
FERRERIAS, 16 OLARTE, 9	CÓDIGO	C4

5. ORDENANZA DE USOS

Criterios Generales	Según lo establecido en los artículos 37-44 de la Normativa.		
Criterios Específicos	PLANTA	USO PERMITIDO	USO TOLERADO
	Superficie libre de Parcela		
	P. Sótano/Semisótano	Criterio General	
	Planta Baja	Criterio General + Vivienda por ser manzana de borde	
	Planta Tipo	Criterio General	
	Bajo Cubierta	Trastero	

6. CATALOGACIÓN DE ELEMENTOS

Elementos a Conservar	Restos de murallas. Modulación y composición de huecos en fachadas, caja de escalera, patio y alero. Sillería de planta baja de Ferrerías kalea. Mantenimiento de huecos de planta baja de Olarte kalea.
Elementos a Eliminar	

7. CARCAVAS

Criterios Generales	Según el artículo 50 de la Normativa.	
Criterios Específicos	<input checked="" type="checkbox"/> No existe por la edificación superficie de cárcava ocupada por la edificación. <input type="checkbox"/> La superficie de cárcava ocupada por la edificación se señala en la documentación gráfica de la ficha cuya superficie asciende a:	

8. ORDENANZA GRÁFICA

	ACTUAL	FINAL
Superficie parcela	158,35 m ²	158,35 m ²
PB	158,35 m ²	158,35 m ²
P tipo	158,35 m ²	158,35 m ²
Perfil	SS+PB+II	SS+PB+II
Altura cornisa	9,20 m	9,20 m

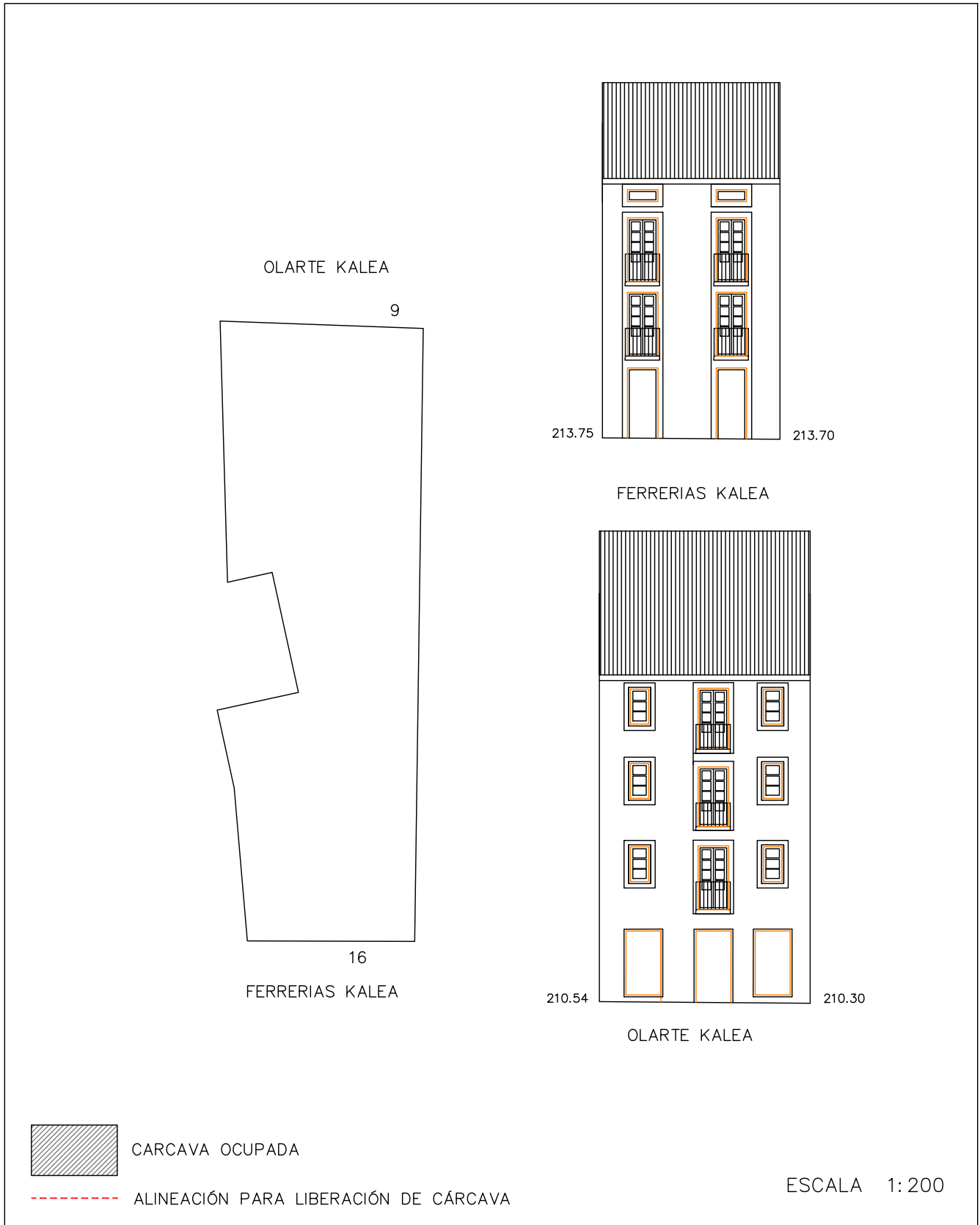
9. OBSERVACIONES

--

PLAN ESPECIAL DE REHABILITACION INTEGRADA
DEL CASCO HISTORICO Y ARRABALES DE ARRASATE

IDENTIFICACIÓN	PÁGINAS	3-4
FERRERIAS, 16 OLARTE, 9	CÓDIGO	C4

8. ORDENANZA GRÁFICA

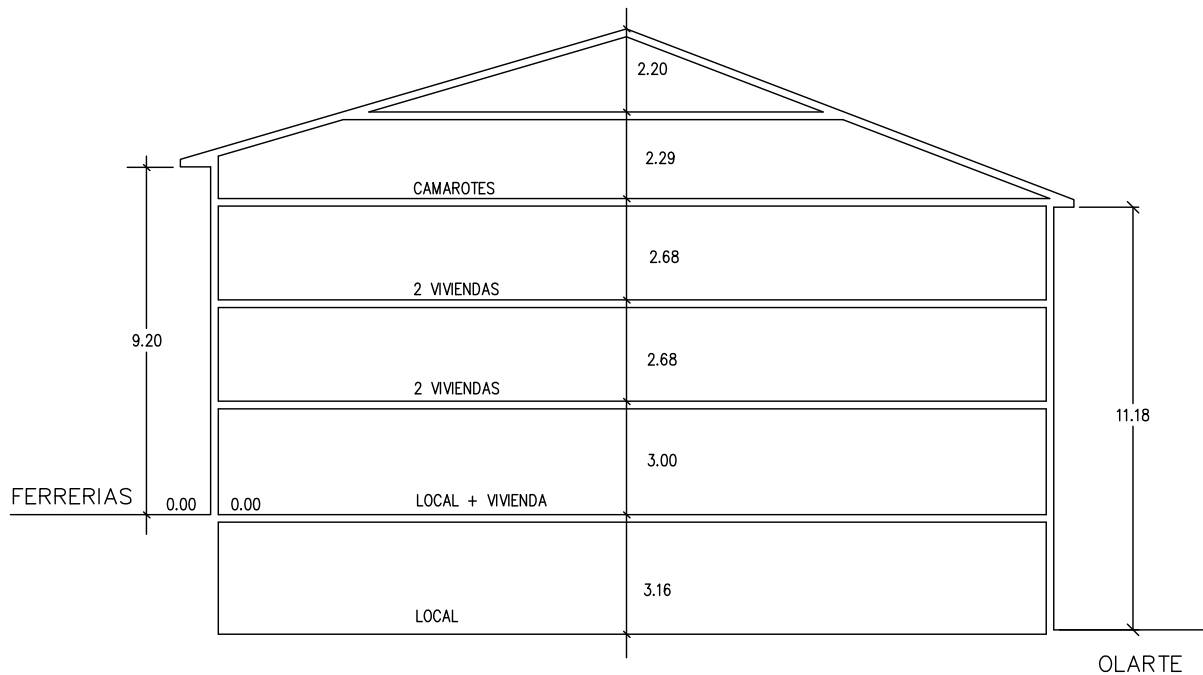


DICIEMBRE 2022

PLAN ESPECIAL DE REHABILITACION INTEGRADA
DEL CASCO HISTORICO Y ARRABALES DE ARRASATE

IDENTIFICACIÓN	PÁGINAS	4-4
FERRERIAS, 16 OLARTE, 9	CÓDIGO	C4

8. ORDENANZA GRÁFICA



CARCAVA OCUPADA



ALINEACIÓN PARA LIBERACIÓN DE CÁRCAVA

ESCALA 1:200

DICIEMBRE 2022

PLAN ESPECIAL DE REHABILITACIÓN INTEGRADA DEL CASCO HISTÓRICO Y ARRABALES DE ARRASATE

IDENTIFICACIÓN	PÁGINAS	1-4
FERRERIAS, 18 OLARTE, 11	CÓDIGO	C5

NIVEL DE PROTECCIÓN	BÁSICA
---------------------	--------

0. ESTADO ACTUAL. FOTOGRAFÍAS



1. **ORDENANZA DE INTERVENCIÓN URBANÍSTICA**
Según lo establecido en el artículo 14 de la Normativa.

2. **ORDENANZA DE PARCELACIÓN**

Criterios Generales	Según artículo 15 de la Normativa.	
Criterios Específicos	<input checked="" type="checkbox"/> No se admite agrupación con las parcelas contiguas. <input type="checkbox"/> Se permite la agrupación de las parcelas. (Según lo recogido en el criterio 8 del documento de análisis). <input type="checkbox"/> En caso de derribo se requiere la subdivisión de la parcela.	

3. **ORDENANZA DE INTERVENCIÓN URBANÍSTICA**
Según lo establecido en los artículos 16-2 de la Normativa.

4. **ORDENANZA DE LOS ELEMENTOS AÑADIDOS A LA EDIFICACIÓN**
Según lo establecido en los artículos 22-26 de la Normativa.

PLAN ESPECIAL DE REHABILITACIÓN INTEGRADA DEL CASCO HISTÓRICO Y ARRABALES DE ARRASATE

IDENTIFICACIÓN	PÁGINAS	2-4
FERRERIAS, 18 OLARTE, 11	CÓDIGO	C5

5. ORDENANZA DE USOS

Criterios Generales	Según lo establecido en los artículos 37-44 de la Normativa.		
Criterios Específicos	PLANTA	USO PERMITIDO	USO TOLERADO
	Superficie libre de Parcela		
	P. Sótano/Semisótano	Criterio General	
	Planta Baja	Criterio General + Vivienda por ser manzana de borde	
	Planta Tipo	Criterio General	
	Bajo Cubierta	Trastero	

6. CATALOGACIÓN DE ELEMENTOS

Elementos a Conservar	Restos de murallas. Modulación y composición de huecos en fachadas. Mantenimiento de hueco de planta baja de Olarte kalea, aun siendo inadecuado, porque su modificación afectaría aun más a los restos de muralla.
Elementos a Eliminar	Adecuar huecos de planta baja.

7. CARCAVAS

Criterios Generales	Según el artículo 50 de la Normativa.	
Criterios Específicos	<input checked="" type="checkbox"/> No existe por la edificación superficie de cárcava ocupada por la edificación. <input type="checkbox"/> La superficie de cárcava ocupada por la edificación se señala en la documentación grafica de la ficha cuya superficie asciende a:	

8. ORDENANZA GRÁFICA

	ACTUAL	FINAL
Superficie parcela	109,75 m2	109,75 m2
PB	109,75 m2	109,75 m2
P tipo	109,75 m2	109,75 m2
Perfil	SS+PB+III	SS+PB+III
Altura cornisa	10,55 m	10,55 m

9. OBSERVACIONES

--

PLAN ESPECIAL DE REHABILITACION INTEGRADA
DEL CASCO HISTORICO Y ARRABALES DE ARRASATE

IDENTIFICACIÓN	PÁGINAS	3-4
FERRERIAS, 18 OLARTE, 11	CÓDIGO	C5

8. ORDENANZA GRÁFICA

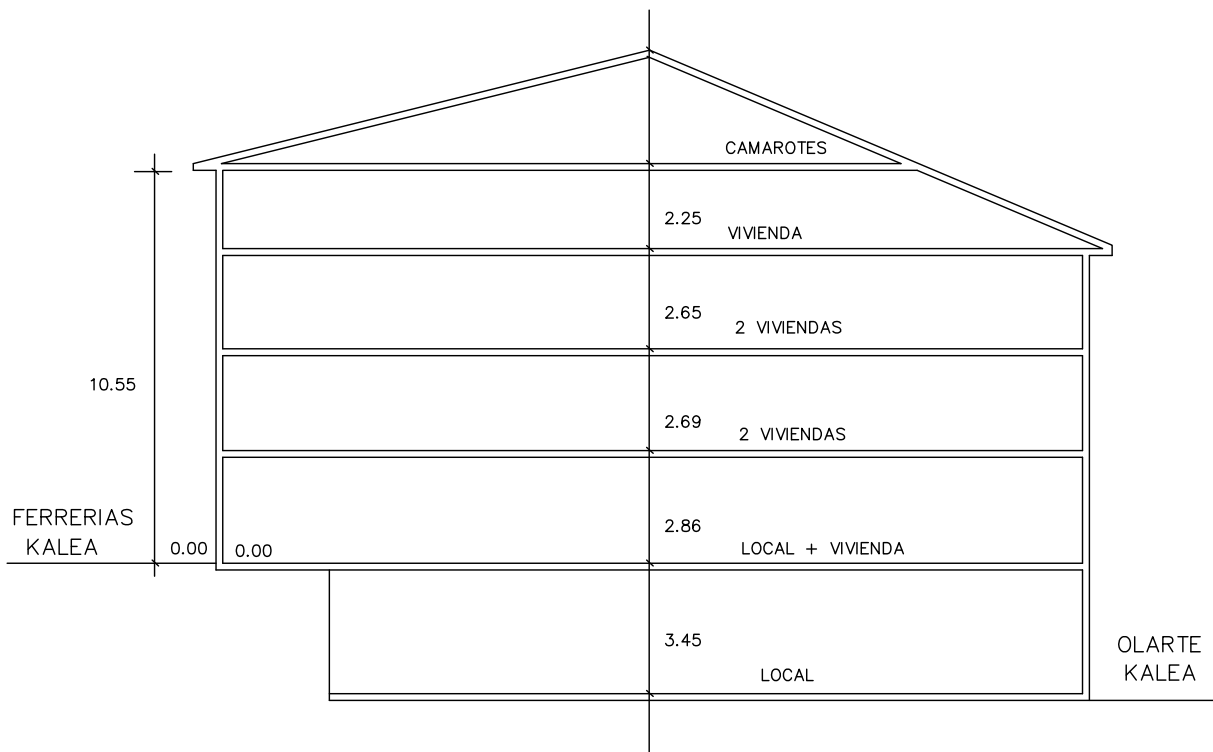


DICIEMBRE 2022

PLAN ESPECIAL DE REHABILITACION INTEGRADA
DEL CASCO HISTORICO Y ARRABALES DE ARRASATE

IDENTIFICACIÓN	PÁGINAS	4-4
FERRERIAS, 18 OLARTE, 11	CÓDIGO	C5

8. ORDENANZA GRÁFICA



CARCAVA OCUPADA



ALINEACIÓN PARA LIBERACIÓN DE CÁRCAVA

ESCALA 1:200

DICIEMBRE 2022

PLAN ESPECIAL DE REHABILITACIÓN INTEGRADA DEL CASCO HISTÓRICO Y ARRABALES DE ARRASATE

IDENTIFICACIÓN	PÁGINAS	1-4
FERRERIAS, 20 OLARTE, 13	CÓDIGO	C6

NIVEL DE PROTECCIÓN	BÁSICA
---------------------	--------

0. ESTADO ACTUAL. FOTOGRAFÍAS



1. **ORDENANZA DE INTERVENCIÓN URBANÍSTICA**
Según lo establecido en el artículo 14 de la Normativa.

2. **ORDENANZA DE PARCELACIÓN**

Criterios Generales	Según artículo 15 de la Normativa.	
Criterios Específicos	<input checked="" type="checkbox"/> No se admite agrupación con las parcelas contiguas. <input type="checkbox"/> Se permite la agrupación de las parcelas. (Según lo recogido en el criterio 8 del documento de análisis). <input type="checkbox"/> En caso de derribo se requiere la subdivisión de la parcela.	

3. **ORDENANZA DE INTERVENCIÓN URBANÍSTICA**
Según lo establecido en los artículos 16-22 de la Normativa.

4. **ORDENANZA DE LOS ELEMENTOS AÑADIDOS A LA EDIFICACIÓN**
Según lo establecido en los artículos 23-26 de la Normativa.

PLAN ESPECIAL DE REHABILITACIÓN INTEGRADA DEL CASCO HISTÓRICO Y ARRABALES DE ARRASATE

IDENTIFICACIÓN	PÁGINAS	2-4
FERRERIAS, 20 OLARTE, 13	CÓDIGO	C6

5. ORDENANZA DE USOS

Criterios Generales	Según lo establecido en los artículos 37-44 de la Normativa.		
Criterios Específicos	PLANTA	USO PERMITIDO	USO TOLERADO
	Superficie libre de Parcela		
	P. Sótano/Semisótano	Criterio General	
	Planta Baja	Criterio General + Vivienda por ser manzana de borde	
	Planta Tipo	Criterio General	
	Bajo Cubierta	Trastero	

6. CATALOGACIÓN DE ELEMENTOS

Elementos a Conservar	Restos de murallas. Modulación y composición de huecos en fachadas.
Elementos a Eliminar	

7. CARCAVAS

Criterios Generales	Según el artículo 50 de la Normativa.	
Criterios Específicos	<input checked="" type="checkbox"/> No existe por la edificación superficie de cárcava ocupada por la edificación. <input type="checkbox"/> La superficie de cárcava ocupada por la edificación se señala en la documentación grafica de la ficha cuya superficie asciende a:	

8. ORDENANZA GRÁFICA

	ACTUAL	FINAL
Superficie parcela	135,10 m2	135,10 m2
PB	135,10 m2	135,10 m2
P tipo	135,10 m2	135,10 m2
Perfil	SS+PB+II	SS+PB+II
Altura cornisa	9,10 m	9,10 m

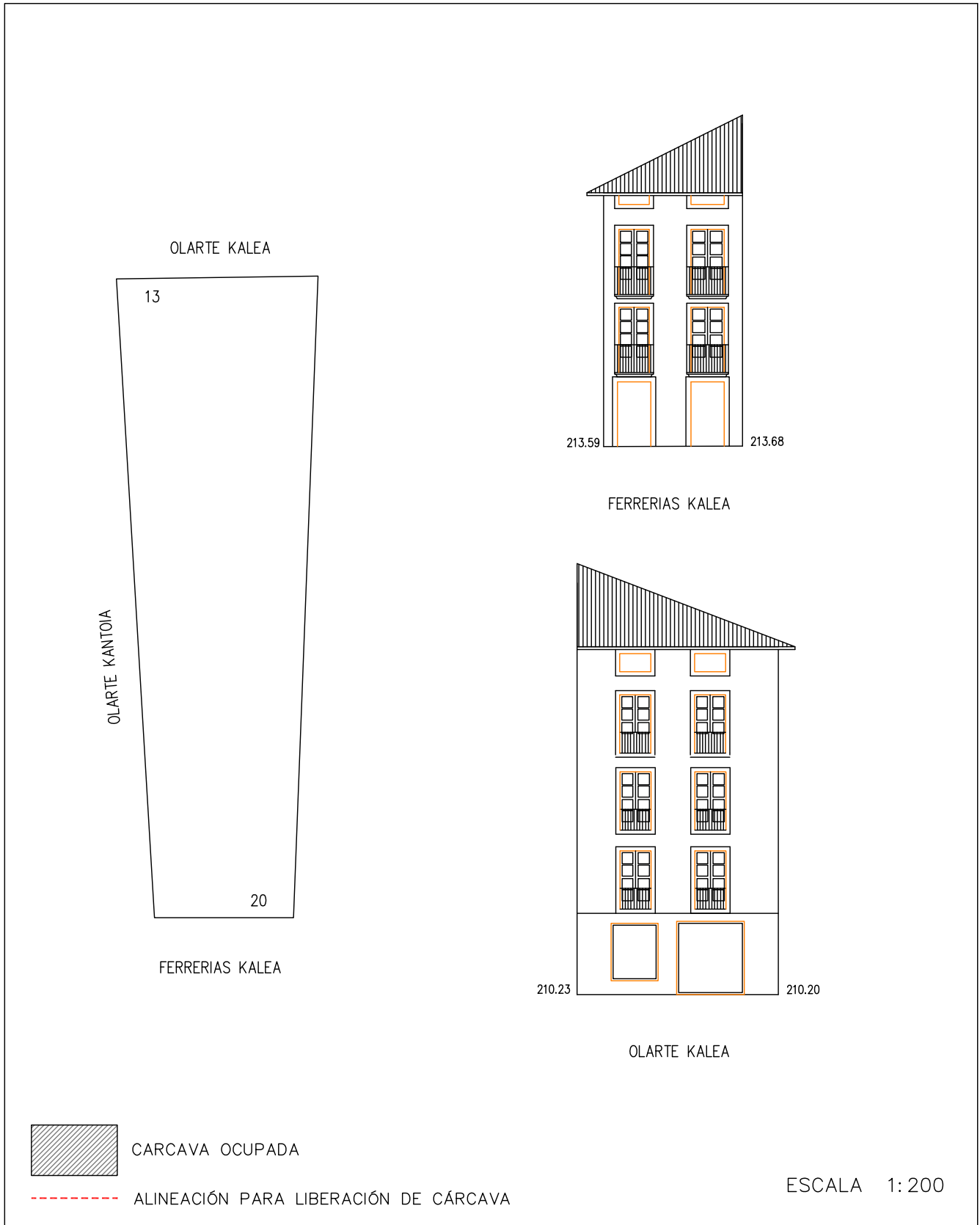
9. OBSERVACIONES

--

PLAN ESPECIAL DE REHABILITACION INTEGRADA
DEL CASCO HISTORICO Y ARRABALES DE ARRASATE

IDENTIFICACIÓN	PÁGINAS	3-4
FERRERIAS, 20 OLARTE, 13	CÓDIGO	C6

8. ORDENANZA GRÁFICA

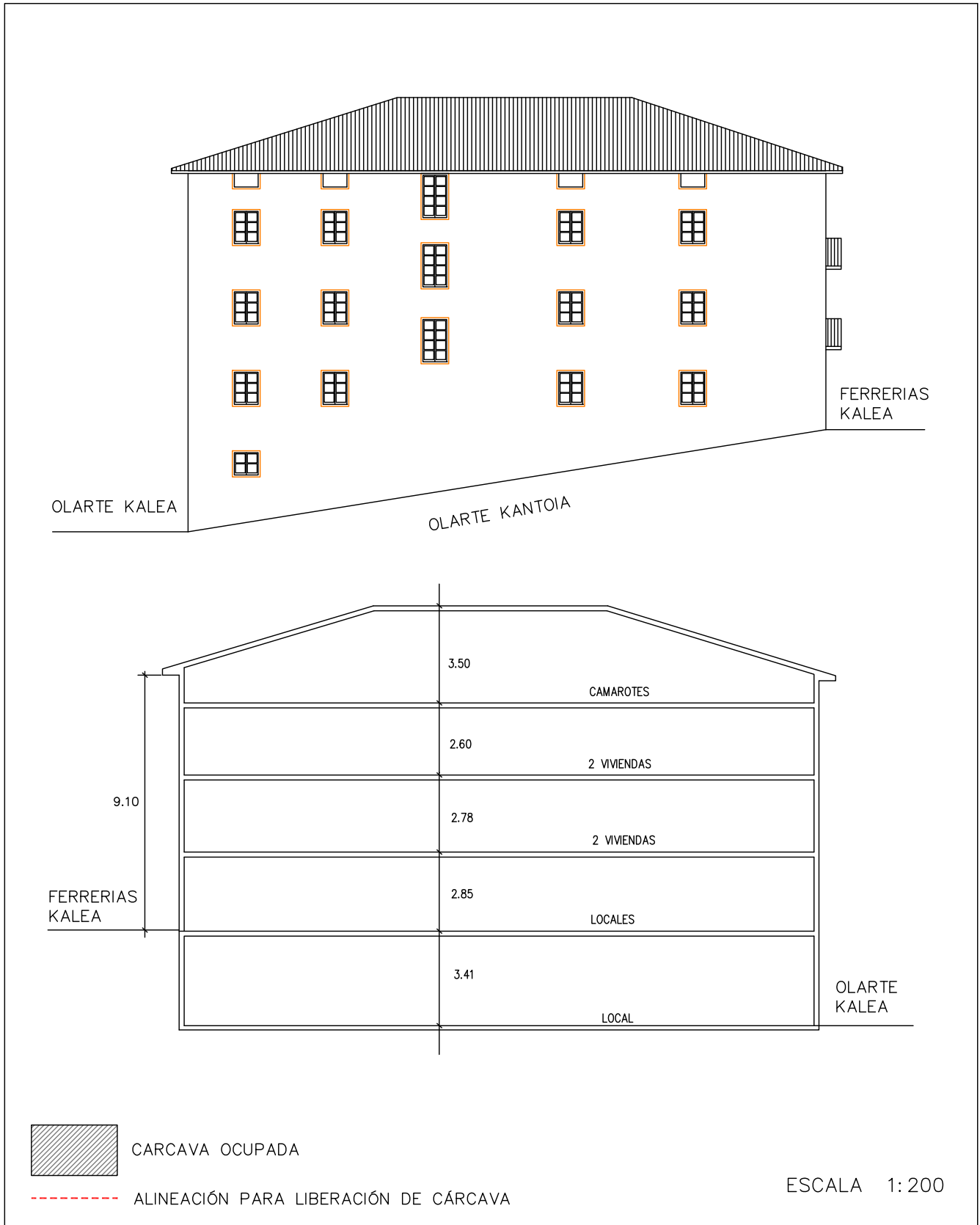


DICIEMBRE 2022

PLAN ESPECIAL DE REHABILITACION INTEGRADA
DEL CASCO HISTORICO Y ARRABALES DE ARRASATE

IDENTIFICACIÓN	PÁGINAS	4-4
FERRERIAS, 20 OLARTE, 13	CÓDIGO	C6

8. ORDENANZA GRÁFICA



DICIEMBRE 2022